

**ИСПОЛНИТЕЛЬНЫЙ КОМИТЕТ
ВЫСОКОГОРСКОГО МУНИЦИПАЛЬНОГО
РАЙОНА РЕСПУБЛИКИ ТАТАРСТАН**

Кооперативная ул., 5, пос. ж/д станция Высокая Гора,
Высокогорский район, Республика Татарстан, 422700



**ТАТАРСТАН РЕСПУБЛИКАСЫ
БИЕКТАУ МУНИЦИПАЛЬ РАЙОНЫ
БАШКАРМА КОМИТЕТЫ**

Кооперативная ур., 5, Биектау т/ю станциясе поселогы,
Биектау районы, Татарстан Республикасы, 422700

Тел.: +7 (84365) 2-30-61, факс: 2-30-86, e-mail: biektau@tatar.ru, www.vysokaya-gora.tatarstan.ru

ПОСТАНОВЛЕНИЕ

от 29.12.2018

КАРАР

№ 28.92


**О внесении изменений в
постановление исполнительного
комитета от 19.05.2016 №786
«О перечне земельных участков,
бесплатно предоставляемых
многодетным семьям, постоянно
проживающим на территории
Высокогорского муниципального
района**


В целях обеспечения реализации Закона Республики Татарстан от 18.11.2011 №90-ЗРТ «О внесении изменений в Земельный кодекс Республики Татарстан», в соответствии с полномочиями органов местного самоуправления муниципальных районов и городских округов в Республике Татарстан на формирование перечней земельных участков, находящихся в муниципальной собственности, а также земельных участков, государственная собственность на которые не разграничена, предназначенных для предоставления многодетным семьям, в соответствии с пунктом 8 статьи 32.1 Земельного кодекса Республики Татарстан, Исполнительный комитет Высокогорского муниципального района Республики Татарстан **ПОСТАНОВЛЯЕТ:**

1. Дополнить Перечень земельных участков, бесплатно предоставляемых многодетным семьям, постоянно проживающим на территории Высокогорского муниципального района земельными участками, указанными в приложении.
2. Контроль за выполнением настоящего постановления оставляю за собой.

Руководитель исполнительного комитета
Высокогорского муниципального района



 Д.Ф. Шайдуллин



Приложение
к постановлению
Исполнительного комитета
Высокогорского
муниципального района
от 29.12.2018 № 2092

**Перечень земельных участков,
бесплатно предоставляемых многодетным семьям,
постоянно проживающим на территории Высокогорского
муниципального района**

- земельные участки в пределах кадастровых кварталов 16:16:080311, 16:16:080312, расположенные в н.п. Высокая Гора Высокогорского муниципального района Республики Татарстан;
- земельный участок с кадастровым номером 16:16:080324:710, расположенный по адресу: РТ, Высокогорский муниципальный район, с. Высокая Гора, площадью 1000 кв.м.;
- земельные участки, в пределах кадастрового квартала 16:16:190803, расположенные в н.п. Пановка Высокогорского муниципального района Республики Татарстан

**Ситуационный план территории предполагаемой для предоставления
многодетным семьям Высокогорского муниципального района РТ в пределах
кадастрового квартала 16:16:080311 (с. Высокая гора)**

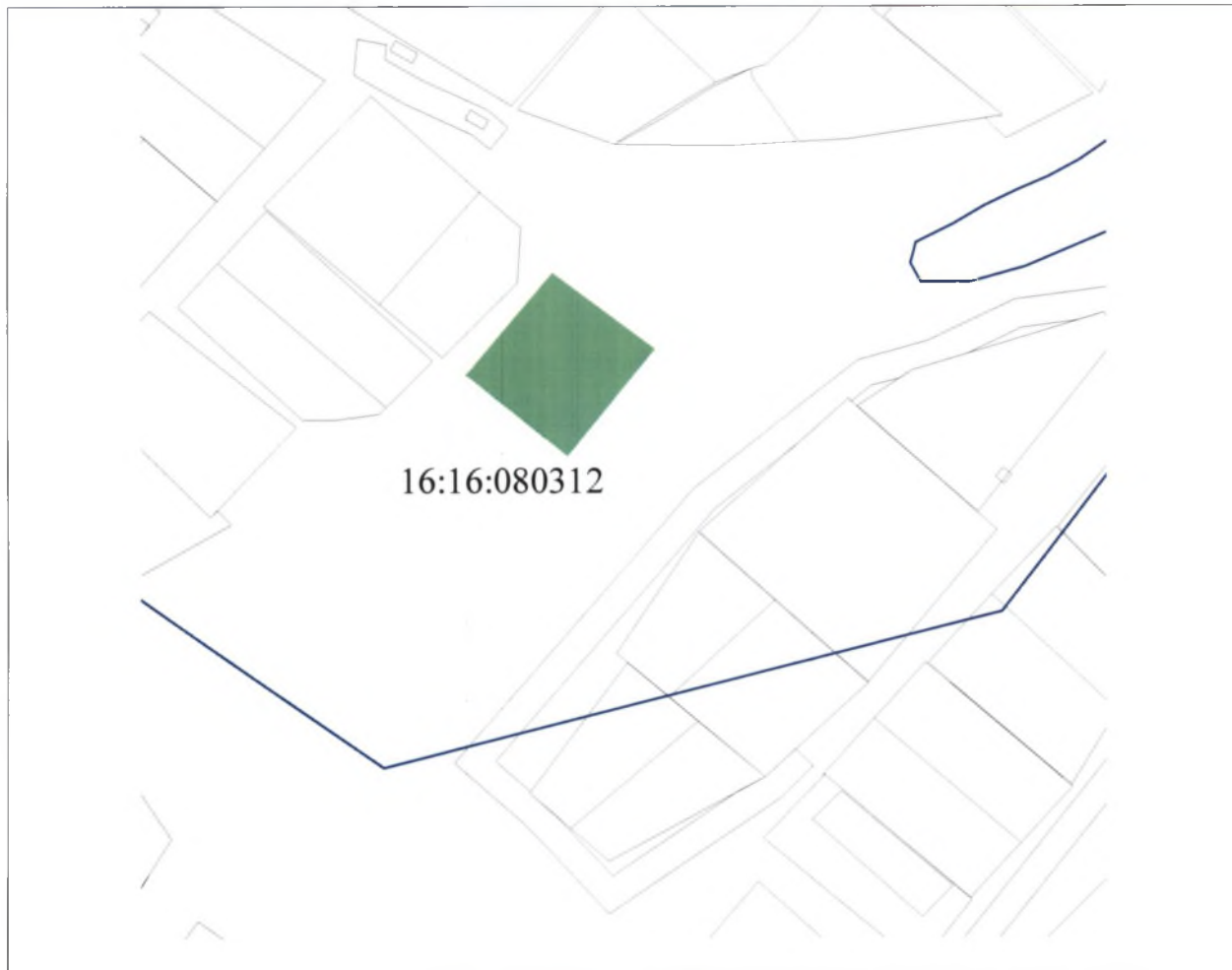


Масштаб 1: 500

Система координат : МСК-16

| | | |
|-----------------------|--------------|------------------------------------|
| Условные обозначения: | — | - существующая часть границы |
| | — | - вновь образованная часть границы |
| | 16:16:080311 | - номер кадастрового квартала |

**Ситуационный план территории предполагаемой для предоставления
многодетным семьям Высокогорского муниципального района РТ в пределах
кадастрового квартала 16:16:080312 (с. Высокая Гора)**



Масштаб 1: 500

Система координат : МСК-16

| | |
|------------------------------|---|
| Условные обозначения: | - существующая часть границы |
| | - вновь образованная часть границы |
| | 16:16:080312 - номер кадастрового квартала |